

LATVIJAS REPUBLIKA

ZEMES ROBEŽU PLĀNS

Zemes vienības kadastra apzīmējums: 0100 091 0232

Adrese: Meiju iela 2A, Rīga

Plāns izgatavots pamatojoties uz Rīgas pilsētas būvvaldes 2015.gada 15.maija lēmumu Nr.BV-15-6523-rd "Par zemes ierīcības projekta apstiprināšanu un adreses piešķiršanu zemes vienībai Salamandras ielā 1, Rīgā"

Zemes vienība izveidota, sadalot zemes vienību ar kadastra apzīmējumu 0100 091 0072

Robežas uzmērītas 2015.gada 20.jūlijā

Plāna mērogs 1: 1000

Zemes vienības platība 0.3262 ha



Ierosinātais ir informēts par kadastrālās uzmērīšanas laikā veiktajām darbībām, to rezultātiem.

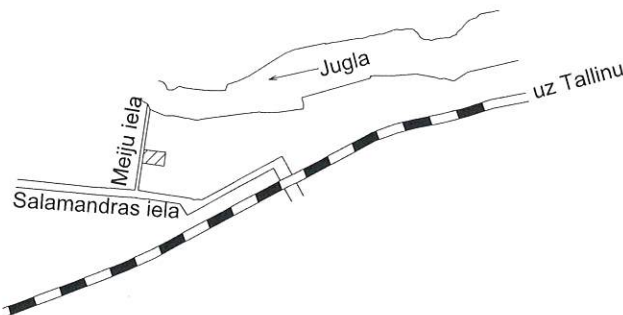
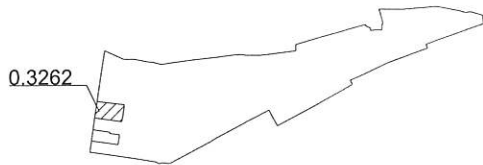
Mijerska
11.11.2017

Sabiedrības ar ierobežotu atbildību "Latvijas Universitātes īpašuma aģentūras" pilnvarotā persona

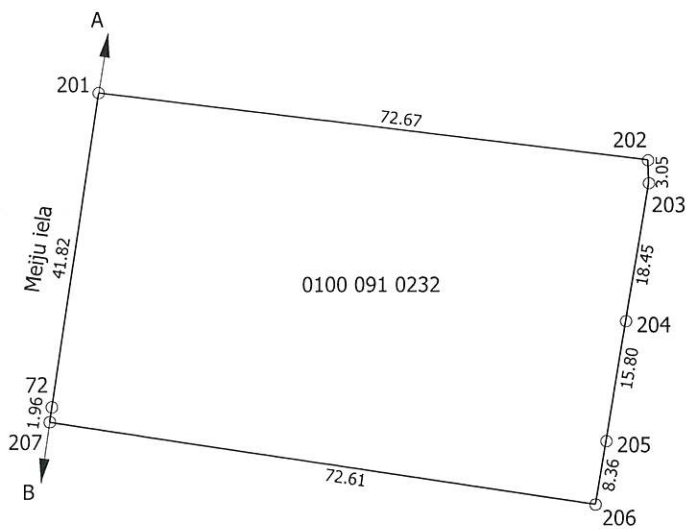
20.02.2017.

ZEMES VIENĪBA UZMĒRĪTA
LKS-92 TM
Mēroga koeficients 0.999602

ZEMES VIENĪBAS IZVIETOJUMA SHĒMA



x=316800
y=514000



Robežojošo zemes vienību saraksts:
no A līdz B: 0100 091 0231 - Salamandras iela 1;
no B līdz A: 0100 091 9999;

Zemes vienības platība 0.3262 ha
Plāna mērogs 1: 1000

LATVIJAS REPUBLIKA

APGRŪTINĀJUMU PLĀNS

izgatavots uz 4 (čertām) cauršūtām un aizzīmogatām lapām

Zemes vienības kadastra apzīmējums: 0100 091 0232

Adrese: Meiju iela 2A, Rīga

Apgrūtinājumu saraksts:

1.	7312030100 - ekspluatācijas aizsargjoslas teritorija gar ielu vai ceļu – sarkanā līnija - 0.0015 ha
2.	7312060200 - ekspluatācijas aizsargjoslas teritorija ap virszemes siltumvadu, sadales iekārtu un siltuma punktu - 0.0158 ha
3.	7312040200 - ekspluatācijas aizsargjoslas teritorija gar elektronisko sakaru tīklu gaisvadu līniju - 0.0064 ha
4.	7312050201 - ekspluatācijas aizsargjoslas teritorija gar elektrisko tīklu kabeļu līniju - 0.0026 ha
5.	7312050201 - ekspluatācijas aizsargjoslas teritorija gar elektrisko tīklu kabeļu līniju - 0.0134 ha
6.	7312050201 - ekspluatācijas aizsargjoslas teritorija gar elektrisko tīklu kabeļu līniju - 0.0088 ha
7.	7312010300 - ekspluatācijas aizsargjoslas teritorija gar paštecības kanalizācijas vadu - 0.0619 ha
8.	7312010101 - ekspluatācijas aizsargjoslas teritorija ap ūdensvadu, kas atrodas līdz 2 metru dziļumam - 0.0397 ha
9.	7312060200 - ekspluatācijas aizsargjoslas teritorija ap virszemes siltumvadu, sadales iekārtu un siltuma punktu - 0.0077 ha

Apgrūtinājumu plāns izgatavots 2016.gada 30.martā

Plāna mērogs 1: 1000

Zemes vienības platība 0.3262 ha



Saskaņoja: Rīgas domes Pilsētas attīstības departamenta Pilsētvides attīstības pārvaldes vadītāja, direktora vietniece pilsētvides attīstības jautājumos.	paraksts	I.Purmale	29.09.2016.
Ierosinātājs ir informēts par kadastrālās uzmērīšanas laikā veiktajām darbībām, to rezultātiem.		Sabiedrības ar ierobežotu atbildību "Latvijas Universitātes īpašuma aģentūras" pilnvarotā persona	20.02.2017.