



LATVIJAS REPUBLIKA

Rīga
Hapaka grāvis

Nekustamā īpašuma kadastra Nr.: 01001040010

ZEMES ROBEŽU PLĀNS

Dokumenti, pēc kuriem noteiktas zemes vienības robežas:

Rīgas pilsētas zemes komisija 18/07/2000

Lēmums par īpašuma tiesību atjaunošanu - projekts


Robežu plāns sastādīts pēc materiāliem, ko sniedzis

Zvērināts mērnieks Jānis Balodis

izpildītiem mērogā 1:2000

Zemes kopplatība 58700 m²

Nodalījuma (folijas) Nr. _____



VALSTS ZEMES DIENESTS

Lielrīgas reģionālā nodala

Aivars Gavars Būvniecības vadītājs(-a)

24/10/2007

310000866505

Robežpunktu koordinātas
LKS-92 TM koordinātu sistēmā

| Nr. | X | Y |
|-----|-----------|-----------|
| 1 | 316446.38 | 501952.40 |
| 2 | 316484.61 | 502139.96 |
| 3 | 316427.11 | 502151.07 |
| 4 | 316304.60 | 502133.00 |
| 5 | 316168.11 | 502044.84 |
| 6 | 316081.22 | 502019.44 |
| 7 | 316034.19 | 502021.21 |
| 8 | 316007.31 | 502012.39 |
| 9 | 315971.69 | 501993.26 |
| 10 | 315951.44 | 501973.64 |
| 11 | 316009.14 | 501967.74 |
| 12 | 316049.88 | 501964.65 |
| 13 | 316094.60 | 501962.94 |
| 14 | 316319.07 | 501962.33 |
| 15 | 316397.19 | 501959.17 |
| 16 | 316421.76 | 501955.96 |

Mēroga koeficients 0,999600

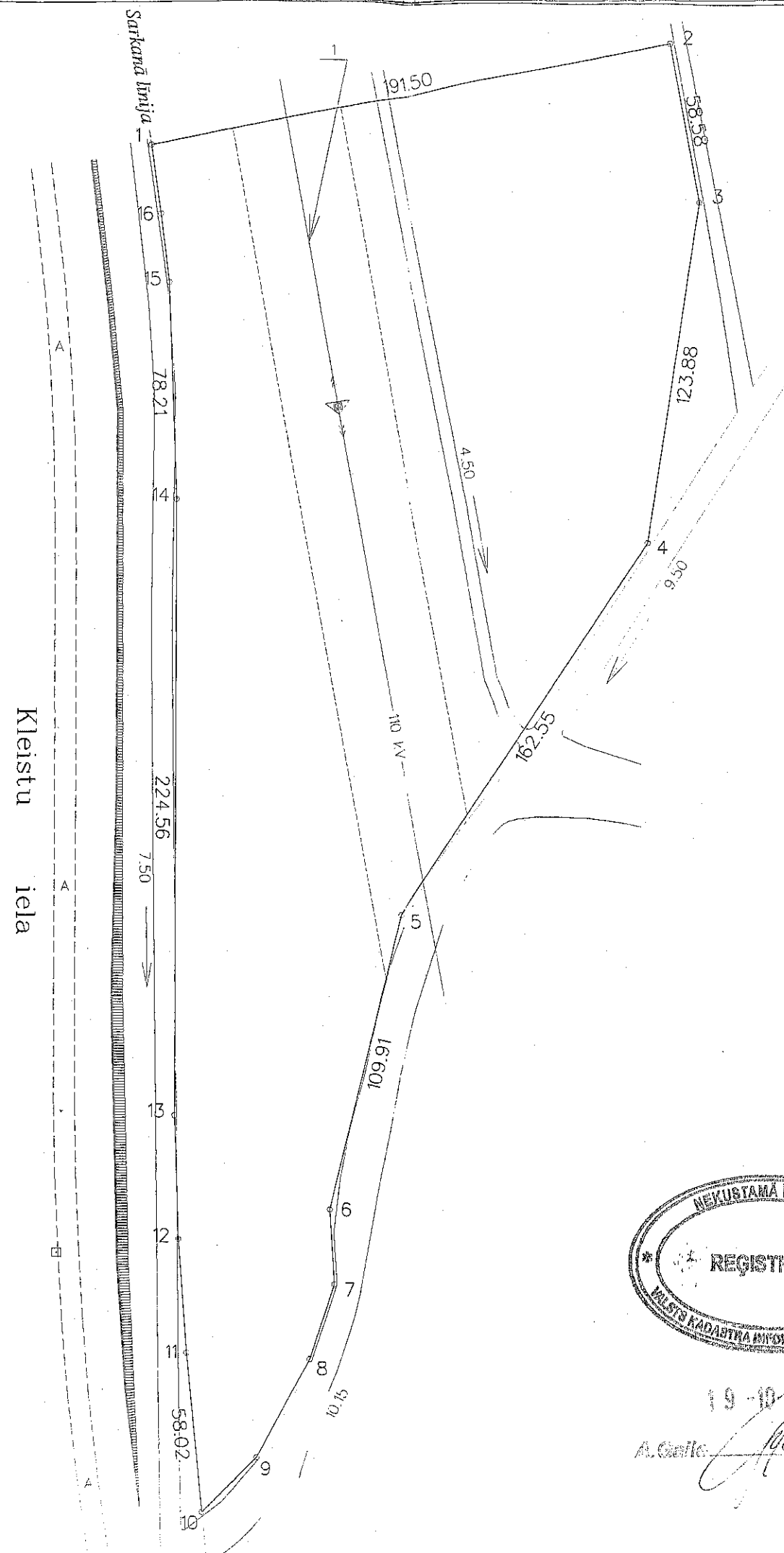
Attālumi

| | |
|-------|---------|
| 6-7 | 27.10 m |
| 7-8 | 28.30 m |
| 8-9 | 40.45 m |
| 9-10 | 28.21 m |
| 11-12 | 40.88 m |
| 12-13 | 44.77 m |
| 15-16 | 24.79 m |
| 16-1 | 24.88 m |

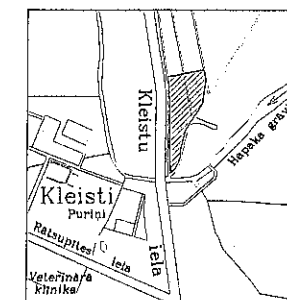
Mērogs 1:2000

Kopplatība 58700 m²

| kods | teritorija | grupa | grunts |
|------|------------|-------|--------|
| 0100 | 104 | 0010 | |



Zemes gabala
izvietojuma shēma



RĪGAS PILSĒTA




19-10-2007
A. Čerņavs

316200.00
508600.00

Aprobežojumi

1. 110 kV elektrisko tīklu gaissvadu līnijas
40 m aizsargjosla 0.280 km 1.1284 ha



Valsts zvērināts mērnieks

J. Balodis 08.08.00